

Projet Partiel 7

Communes de Pully - Paudex - Lutry

Secteur : Grand - Pont

Création de servitudes pour passage public

Plan d'emprises - Plan de situation

RECO-DR-1502-B-DW




Indice	Date	Dessiné	Contrôle	Visa
-	31.01.2019	LO	BR	
A	15.03.2019	AG	BM	
B	04.04.2019	AG	BM	
C				
D				
E				
F				

DOSSIER D'ENQUETE

Format : 30 x 94 Echelle : 1:500





L'auteur du plan:
 



Commune de Pully :	Commune de Paudex :	Commune de Lutry :	Canton de Vaud : Département des infrastructures et des ressources humaines
--------------------	---------------------	--------------------	---

