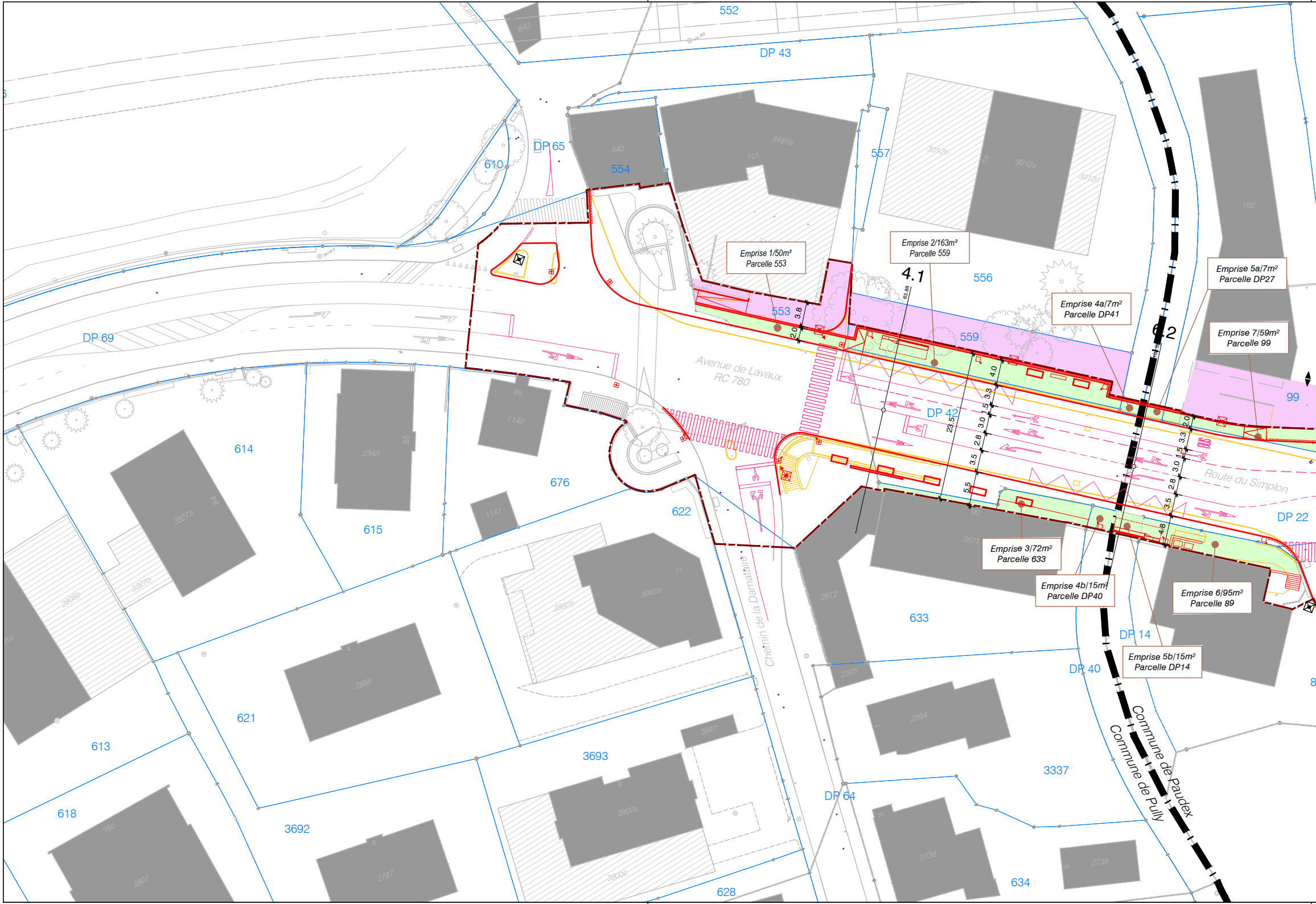
552
DP 43
557
556
DP 65
610
554
DP 69
553
559
4.1
4.2
99
DP 42
Avenue de Lavaux
RC 780
Route du Simplon
DP 22
614
676
615
622
633
Chemin de la Damataire
DP 14
DP 40
621
613
3693
3337
618
3692
DP 64
634
628
Commune de Paudex
Commune de Pully
Emprise 1/50m²
Parcelle 553
Emprise 2/163m²
Parcelle 559
Emprise 5a/7m²
Parcelle DP27
Emprise 4a/7m²
Parcelle DP41
Emprise 7/59m²
Parcelle 99
Emprise 3/72m²
Parcelle 633
Emprise 4b/15m²
Parcelle DP40
Emprise 6/95m²
Parcelle 89
Emprise 5b/15m²
Parcelle DP14

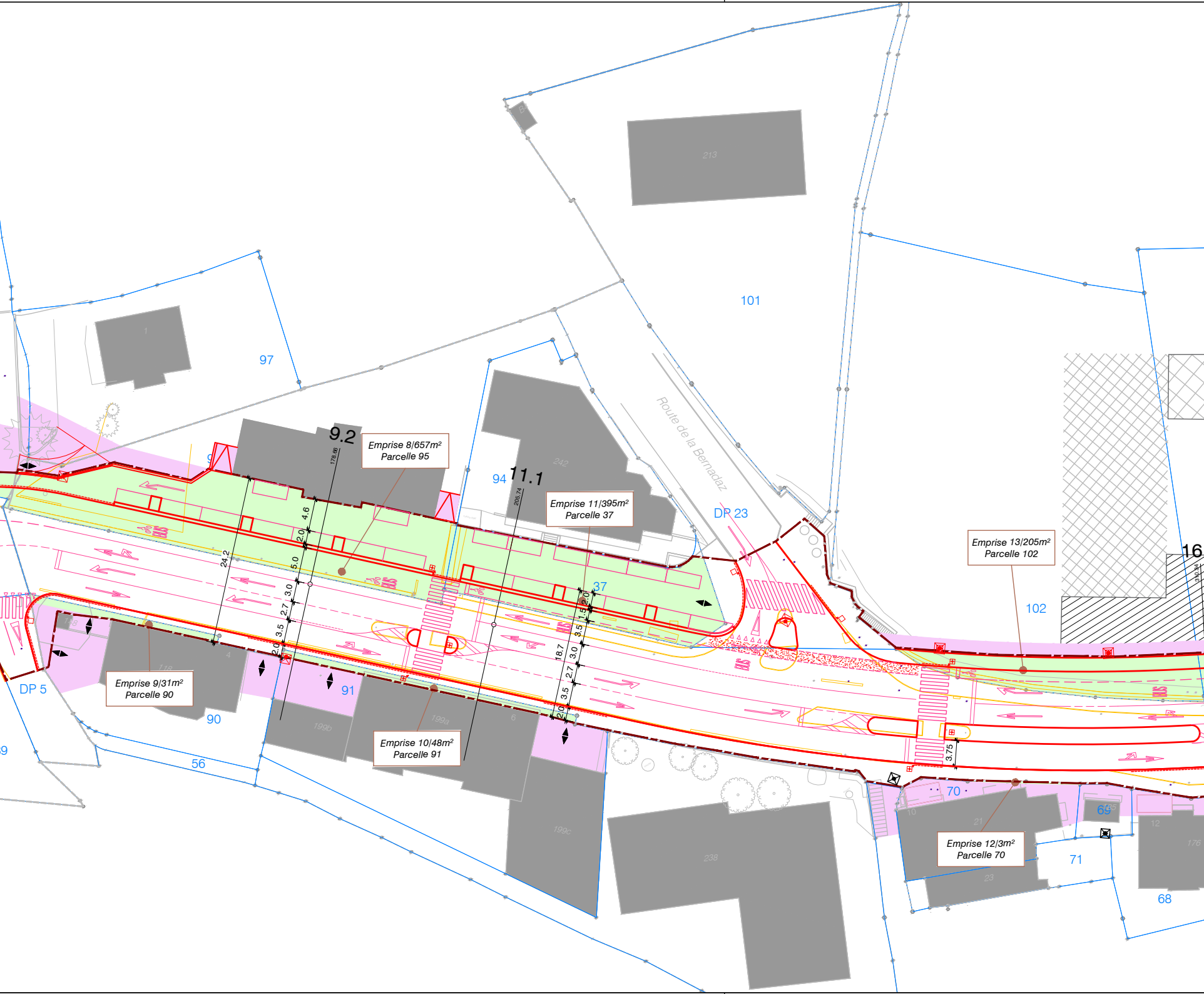
213
101
97
1
242
94
9.2
11.1
Emprise 8/657m²
Parcelle 95
Emprise 11/395m²
Parcelle 37
Route de la Bernadaz
DP 23
Emprise 13/205m²
Parcelle 102
102
16
37
24.2
4.6
2.0
5.0
3.0
2.7
3.5
2.0
18.7
3.0
2.7
3.5
2.0
1.5
2.0
3.5
3.75
DP 5
Emprise 9/31m²
Parcelle 90
90
56
91
Emprise 10/48m²
Parcelle 91
199a
199b
199c
238
70
69
71
68
21
23
Emprise 12/3m²
Parcelle 70

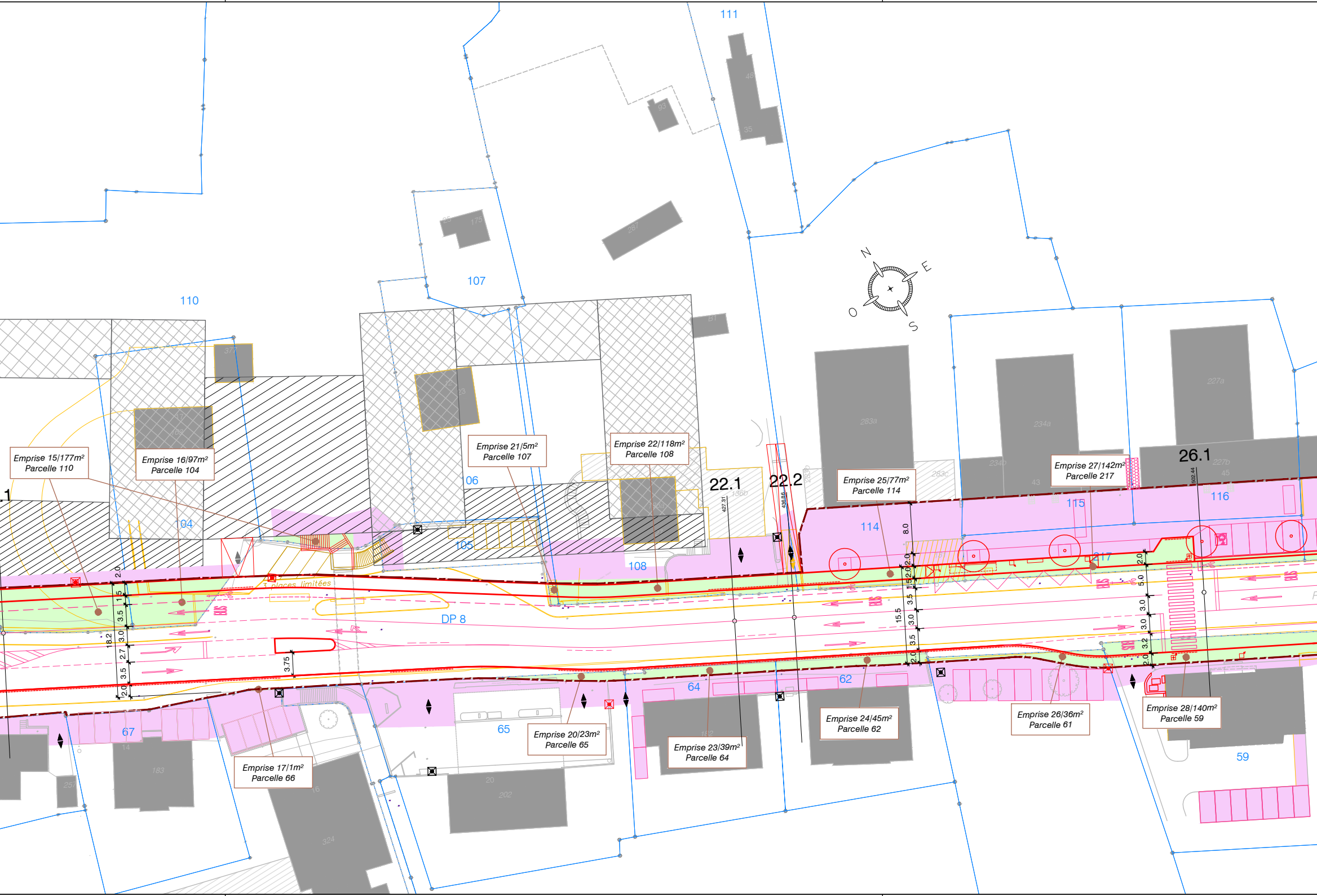
Emprise 15/177m²
Parcelle 110
Emprise 16/97m²
Parcelle 104
Emprise 17/1m²
Parcelle 66
Emprise 20/23m²
Parcelle 65
Emprise 21/5m²
Parcelle 107
Emprise 22/118m²
Parcelle 108
Emprise 23/39m²
Parcelle 64
Emprise 24/45m²
Parcelle 62
Emprise 25/77m²
Parcelle 114
Emprise 26/36m²
Parcelle 61
Emprise 27/142m²
Parcelle 217
Emprise 28/140m²
Parcelle 59
111
107
110
104
105
106
108
114
115
116
217
67
65
64
62
59
DP 8
22.1
22.2
26.1
N
E
S
O
3 places limitées
BUS
2.0
1.5
1.5
3.5
3.0
2.7
3.5
2.0
18.2
3.75
8.0
2.0
1.5
2.0
3.5
3.0
3.5
2.0
15.5
2.0
5.0
3.0
3.0
3.2
2.0
427.31
436.86
502.44
48
35
93
175
287
81
372
283a
283c
234a
234b
227a
227b
43
45
14
183
251
324
20
202
16
182

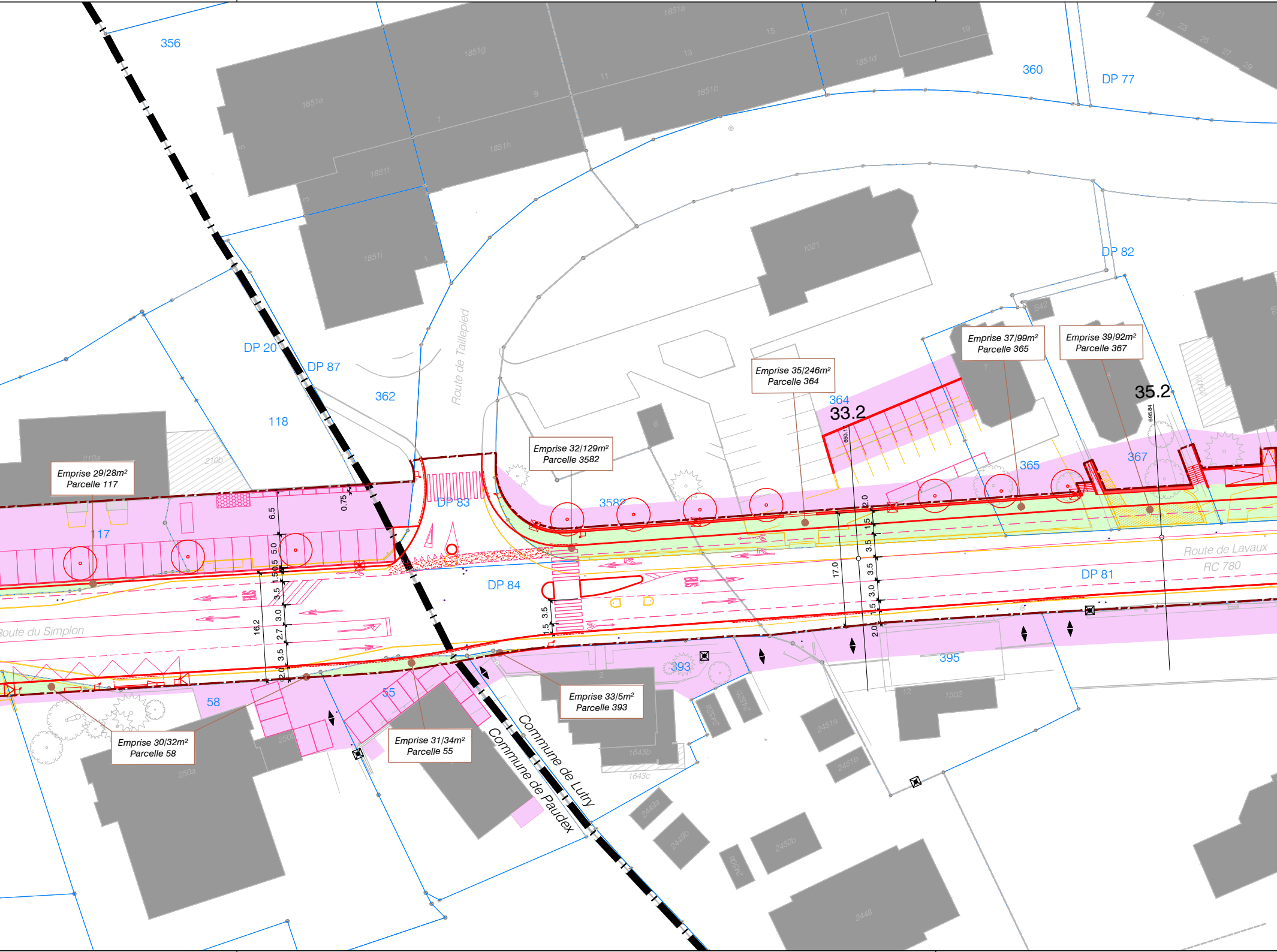
356
1851a
17
15
19
1851g
13
1851d
1851e
11
1851b
9
7
1851h
1851f
3
1851i
1
360
DP 77
DP 82
1021
B42
DP 20
DP 87
362
118
Route de Taillepied
6
Emprise 37/99m²
Parcelle 365
Emprise 39/92m²
Parcelle 367
Emprise 35/246m²
Parcelle 364
364
33.2
35.2
Emprise 32/129m²
Parcelle 3582
Emprise 29/28m²
Parcelle 117
210a
210b
365
367
117
DP 83
3582
0.75
6.5
5.0
0.5
1.5
3.5
3.0
2.7
3.5
2.0
16.2
17.0
2.0
1.5
3.5
3.5
3.0
1.5
2.0
1.5
3.5
DP 84
DP 81
Route de Lavaux
RC 780
Route du Simplon
393
395
58
55
Emprise 33/5m²
Parcelle 393
Emprise 30/32m²
Parcelle 58
Emprise 31/34m²
Parcelle 55
250a
250b
2
1643b
1643c
2452a
2452b
2451a
2451b
12
1502
2449a
2449b
2450a
2450b
2448
Commune de Lutry
Commune de Paudex
21
23
25
27
29

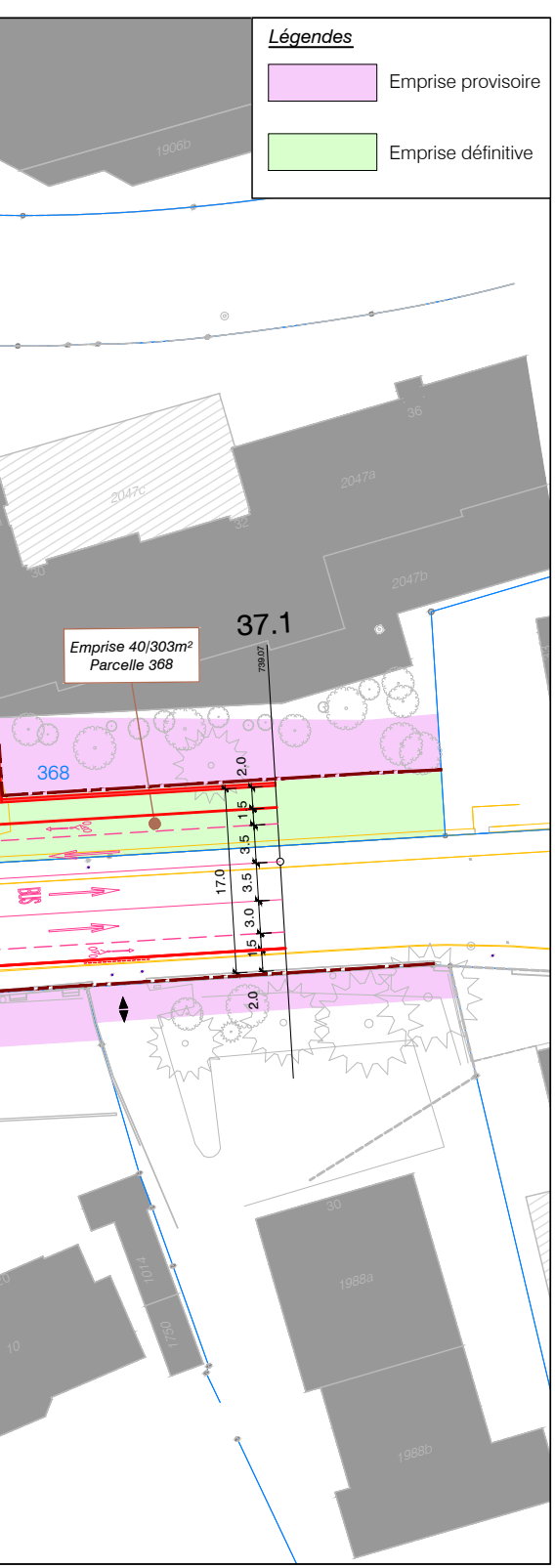
1906b
36
2047c
2047a
32
30
2047b
37.1
739.07
Emprise 40/303m²
Parcelle 368
368
2.0
1.5
1.5
3.5
17.0
3.5
3.0
1.5
2.0
30
1014
1750
1988a
10
1988b

Légendes

🟪	Emprise provisoire
🟩	Emprise définitive

AXES /// FORTS
DE TRANSPORTS PUBLICS URBAINS

tl

canton de vaud

Agglomération
Lausanne-Morges

Commune
de
PULLY

Commune
de
PAUDEX

Commune
de
LUTRY

Projet Partiel 7

Communes de Pully - Paudex - Lutry

Secteur : La Paudèze - Rte de Taillepied

Création de servitudes pour passage public

Plan d'emprises - Plan de situation

RECO-DR-1501-D-ZS

Indice	Date	Dessiné	Contrôle	Visa
–	31.01.2019	FN	CH	CO
A	15.03.2019	AG	BM	
B	04.04.2019	AG	BM	
C	10.04.2019	AG	BM	
D	11.04.2019	AG	BM	
E				
F				

DOSSIER D'ENQUETE

Format : 30 x 189
Echelle : 1:500

Réalisation Commune

☐ danielwilli sa
bureau d'ingénieurs civils

☒ zs ingénieurs civils sa

L'auteur du plan:

☐ RGR INGÉNIEURS CONSEILS

☐ braa

☐ B + C Ingénieurs SA

Commune de Pully :

Commune de Paudex :

Commune de Lutry :

Canton de Vaud :
Département des infrastructures
et des ressources humaines

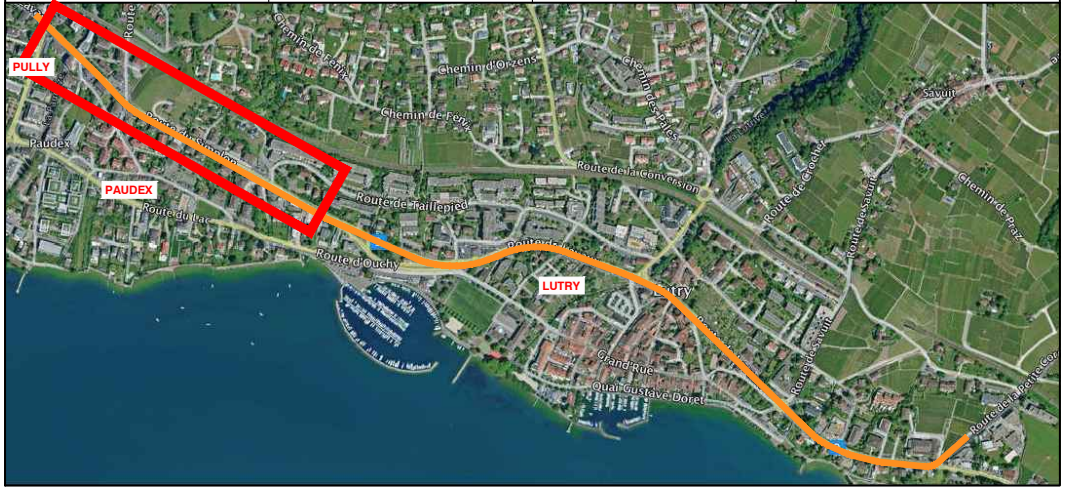
PULLY
Paudex
PAUDEX
Route
Route du Simplon
Route du Lac
Route d'Ouchy
Chemin de Fénix
Chemin d'Orzens
Chemin de Fénix
Chemin des Pâles
Route de la Conversion
Route de Taillepied
Route de
LUTRY
Lutry
Grand'Rue
Quai Gustave Doret
Route de Crochet
Route de Savuit
Route de Savuit
Savuit
Chemin de Praz
Route de la Petite Corniche