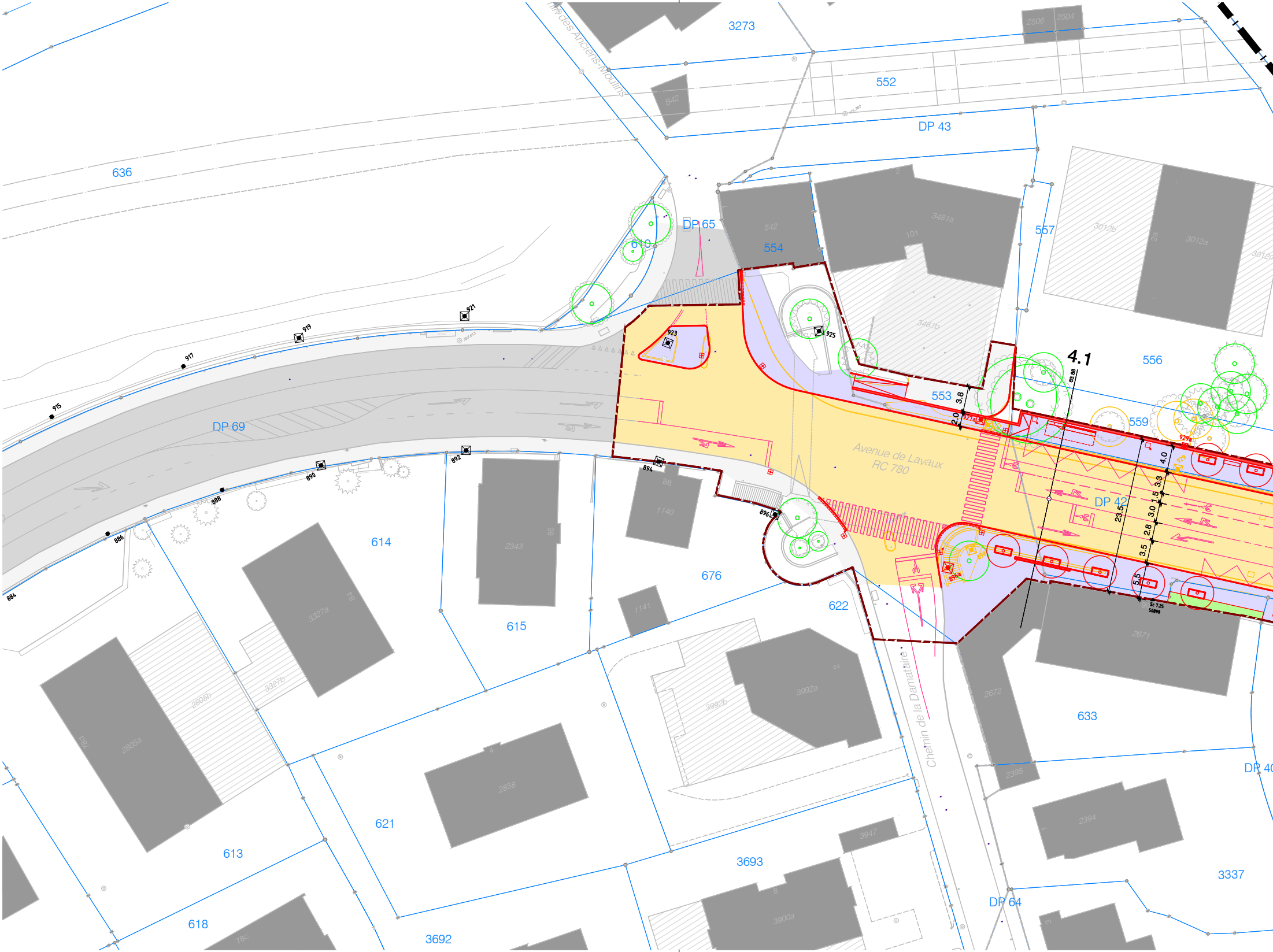
Ch. des Anciens-Moulins
3273
2506
2504
552
842
DP 43
636
DP 65
610
554
542
101
3481a
3481b
557
3012b
24
3012a
556
4.1
921
919
917
915
923
925
553
3.8
2.0
559
929a
929
DP 69
Avenue de Lavaux
RC 780
DP 42
4.0
3.3
1.5
3.0
2.8
3.5
23.5
5.5
884
886
888
890
892
894
896
614
2343
88
1140
676
622
615
1141
3327a
84
3327b
2805b
2805a
2671
2672
633
DP 40
Chemin de la Damataire
3992a
3992b
2858
621
613
2395
2394
3947
3693
3337
DP 64
3900a
618
780
3692

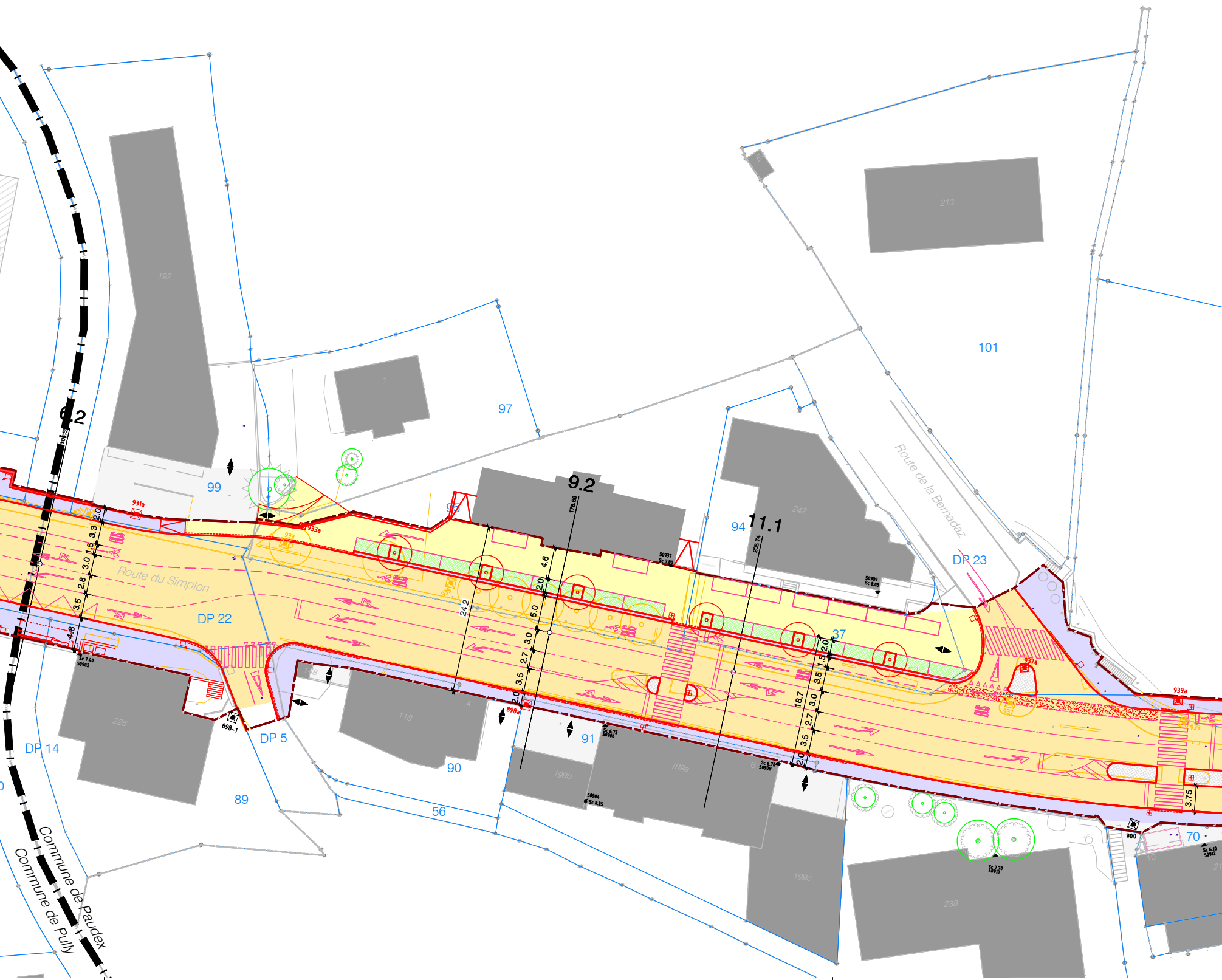
192
1
213
97
101
99
95
94
6.2
9.2
11.1
242
Route de la Bernadaz
DP 23
Route du Simplon
DP 22
DP 14
DP 5
225
118
90
89
56
91
199b
199a
199c
238
70
37
931a
933a
898a
898-1
937a
939a
900
2.0
3.3
1.5
3.0
2.8
3.5
4.8
24.2
4.6
2.0
5.0
3.0
2.7
3.5
2.0
18.7
2.0
1.5
3.5
3.0
2.7
3.5
2.0
3.75
Commune de Paudex
Commune de Pully

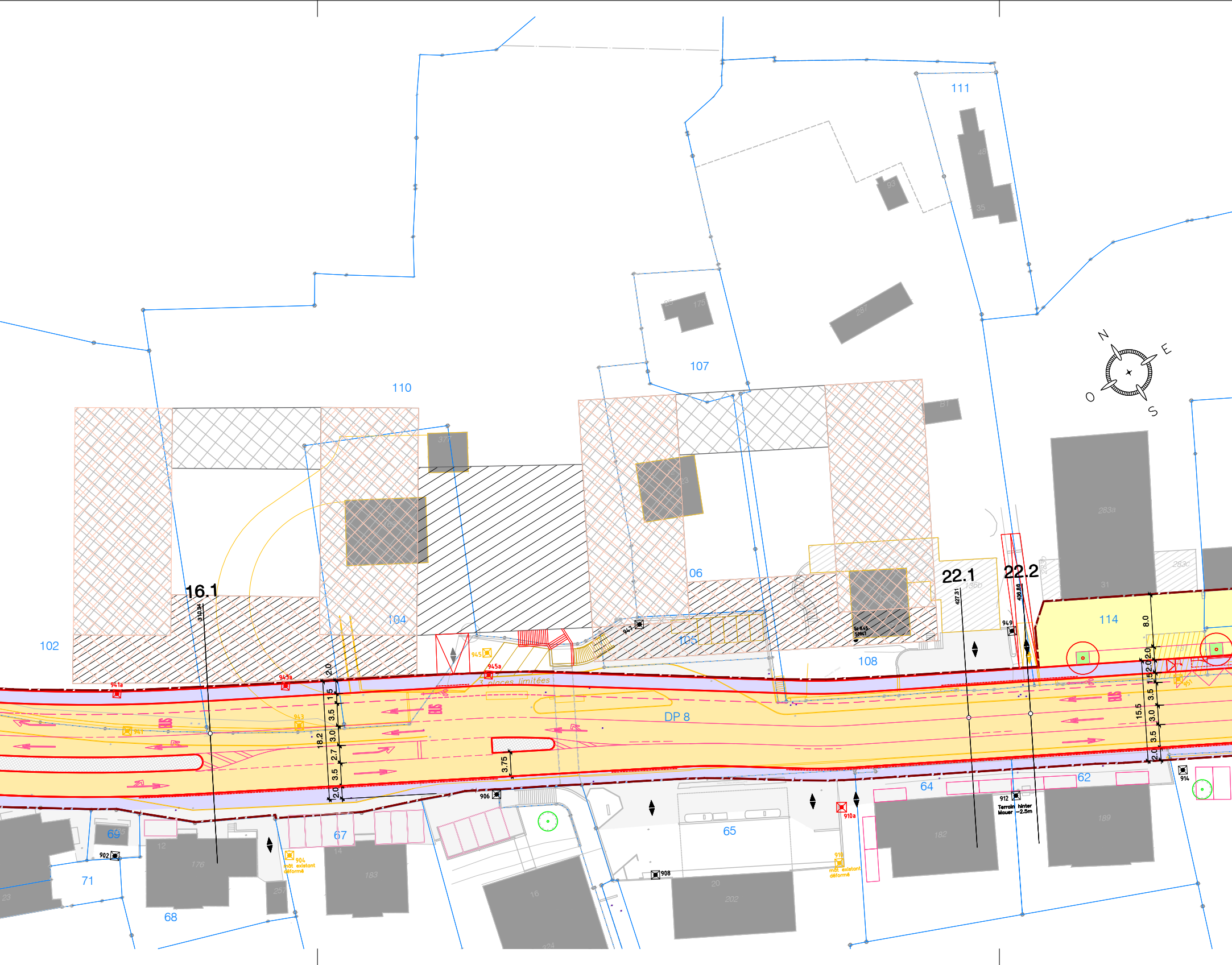
111
107
110
102
104
105
06
108
114
DP 8
16.1
22.1
22.2
N
E
S
O
3 places limitées
BUS
941a
943a
945a
945
947
949
943
941
18.2
2.0
1.5
3.5
3.0
2.7
3.5
2.0
3.75
8.0
15.5
902
904
mât existant déformé
906
908
910
mât existant déformé
910a
912
Terrain hinter Mauer ~2.5m
914
64
62
65
67
68
69
71
176
183
182
189
202
283a

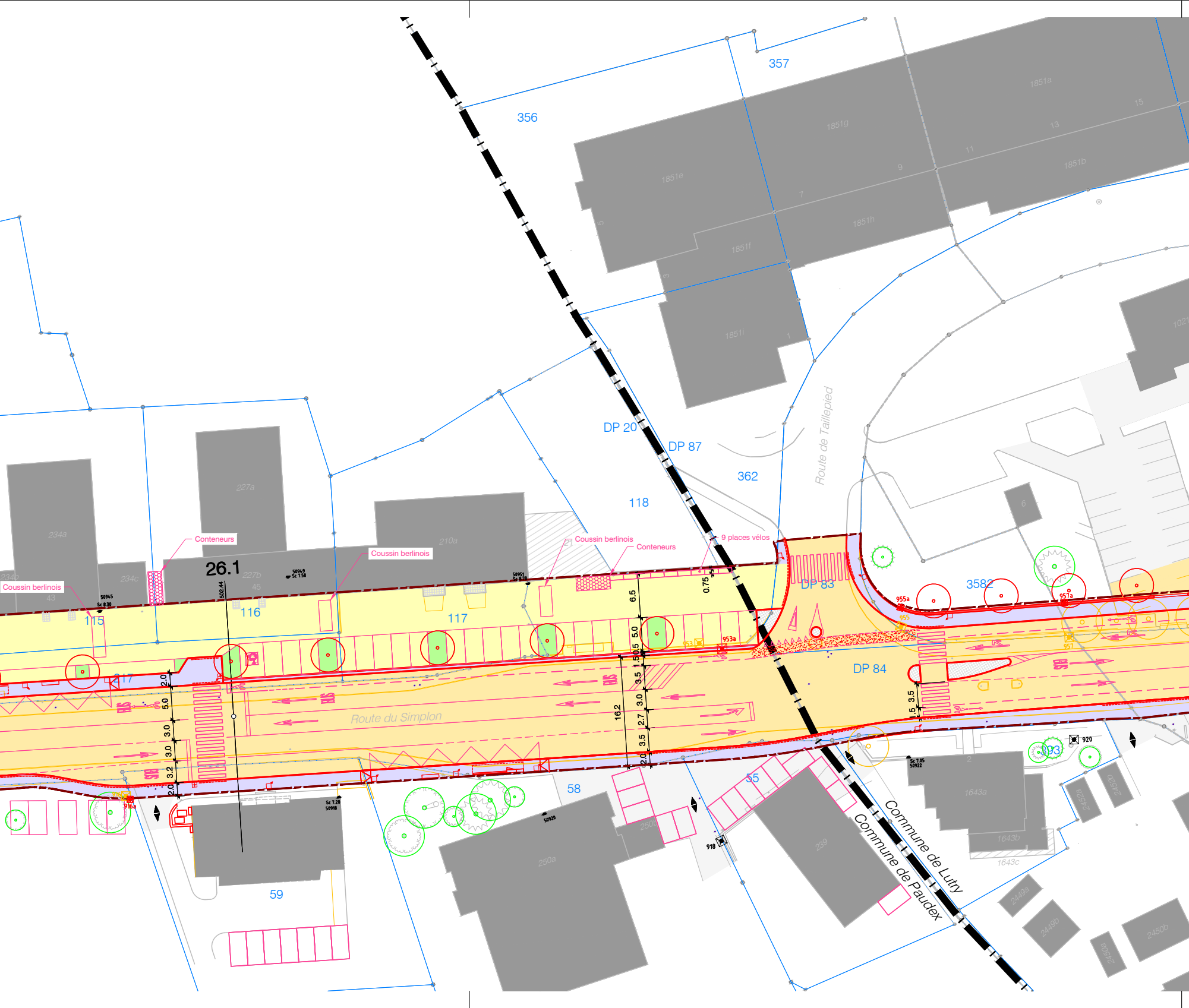
357
356
1851a
1851g
1851e
1851b
1851h
1851f
1851i
DP 20
DP 87
362
118
Route de Taillepied
3582
DP 83
DP 84
Coussin berlinois
Conteneurs
Coussin berlinois
Coussin berlinois
Conteneurs
9 places vélos
26.1
234a
227a
210a
227b
234c
115
116
117
Route du Simplon
6.5
5.0
0.75
16.2
3.5
3.0
2.7
2.0
5.0
3.2
955a
957a
953a
916a
58
55
59
250a
250b
239
1643a
1643b
1643c
2449a
2449b
2450a
2450b
2452a
2452b
393
920
918
Commune de Lutry
Commune de Paudex

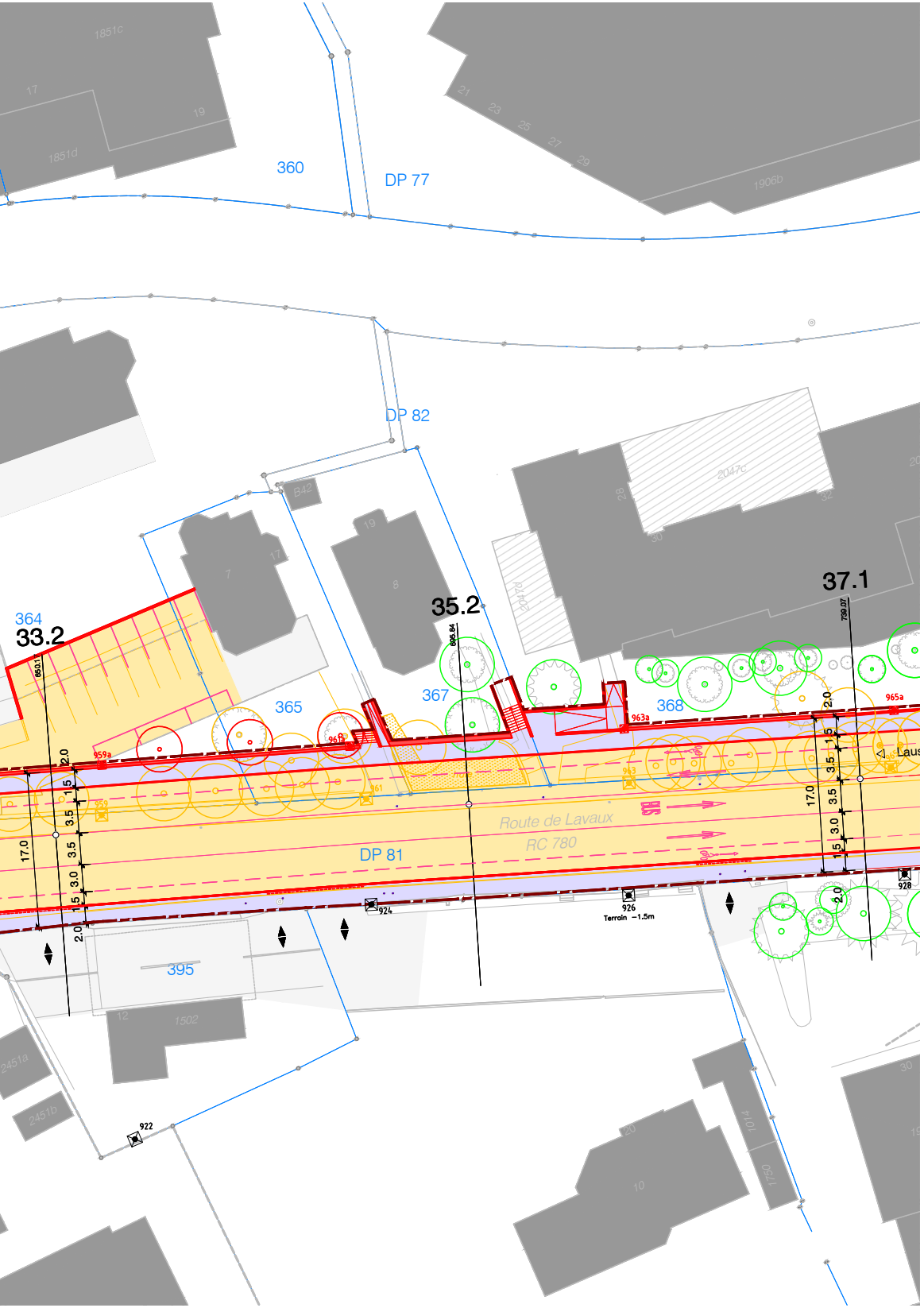
1851c
17
19
1851d
360
DP 77
21
23
25
27
29
1906b
DP 82
842
19
8
7
17
2047c
28
32
30
364
33.2
35.2
37.1
365
367
368
959a
961a
963a
965a
2.0
1.5
3.5
3.0
17.0
Laus
Route de Lavaux
RC 780
DP 81
924
926
Terrain –1.5m
928
395
12
1502
2451a
2451b
922
20
10
1014
1750
30

LEGENDE

Selon norme VSS 640 033

	nouveau	existant
Chaussée y c. voies cyclables	🟨	⬜
Trottoir	🟪	⬜
Surfaces carrossables	🟨	⬜
Surfaces vertes	🟩	🟩
Stationnement végétalisé	▦	
Ilôt en pavés	▦	
Bâtiments, façades importantes		⬛
Mur	▬	
Marquages	─	
Bordure	▭	
Bordure abaissée	▭	
Arbres	⊙	⊙ ⊙
Parcelles en vigueur		─
Périmètre du projet	─ ─	
Ouvrages et bordures à démolir		─
Mâts TL	☒	☒ ☒
Mâts signalisation lumineuse	⊞	
Mâts éclairage piétons	☐	
Mâts mutualisés	☒ ☒ ⊞ ☒	

AXES /// FORTS
DE TRANSPORTS PUBLICS URBAINS

tl

canton de vaud

Agglomération
Lausanne-Morges

Commune
de
PULLY

Commune
de
PAUDEX

Commune
de
LUTRY

Projet Partiel 7

Communes de Pully - Paudex - Lutry

Secteur : La Paudèze - Rte de Taillepied

Plan de situation

RECO-DR-1101-D-ZS

Indice	Date	Dessiné	Contrôle	Visa
-	31.01.2019	AG	BM	
A	15.03.2019	AG	BM	
B	26.03.2019	AG	BM	
C	01.04.2019	AG	BM	
D	04.04.2019	AG	BM	
E				
F				

DOSSIER D'ENQUETE

Format : 30 x 210 | Echelle : 1:500

Réalisation Commune

☐ danielwilli sa bureau d'ingénieurs civils

■ zs ingénieurs civils sa

L'auteur du plan:

☐ RGR INGÉNIEURS CONSEILS

☐ braa

☐ B+C Ingénieurs SA

Commune de Pully :

Commune de Paudex :

Commune de Lutry :

Canton de Vaud :
Département des infrastructures
et des ressources humaines

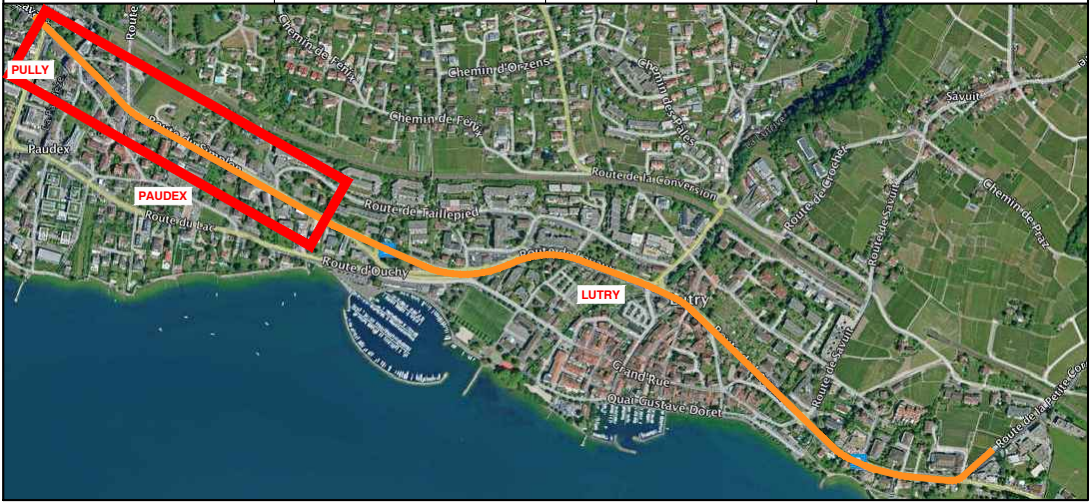
PULLY
PAUDEX
LUTRY
Paudex
Route
Route du Simplon
Route du Lac
Route d'Ouchy
Route de Taillepied
Chemin de Fenix
Chemin d'Orzens
Chemin de Ferix
Chemin des Pâles
Route de la Conversion
Lutry
Grand'Rue
Quai Gustave Doret
Route de Crochet
Route de Savuit
Savuit
Chemin de Praz
Route de la Petite Corniche